






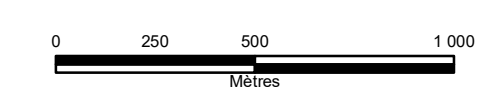




Règlement de zonage
Annexe 1 Feuillelet 1 de 2

-  Limite municipale
-  Limite du périmètre d'urbanisation
-  Limite de zone
-  Limite de lot
-  Réseau routier pavé
-  Réseau routier non pavé
-  Voie ferrée

Amendement	Entrée en vigueur	Amendement	Entrée en vigueur
611-2009	13-mai-09		
630-2010	11-août-10		
720-2013	12-mars-14		
733-2014	08-oct-14		
836-2018	10-oct-18		



Projet de Règlement d'Urbanisme (R.U.) 2018
Système de référence géographique nord-américain, 1855 ADNS 850
Source: MRC Québec et MRC de Lotbinière

Ce plan fait partie intégrante du Règlement de zonage No. 590-2007

Authentifié ce jour: _____

Maire (Bernard Ouellet) Dir.-Gen. (Martine Couture)

Dessiné par: **Daniel Lemay**
Vérifié par: **Cathy Bergeron**
Date: **2018-10-26**

